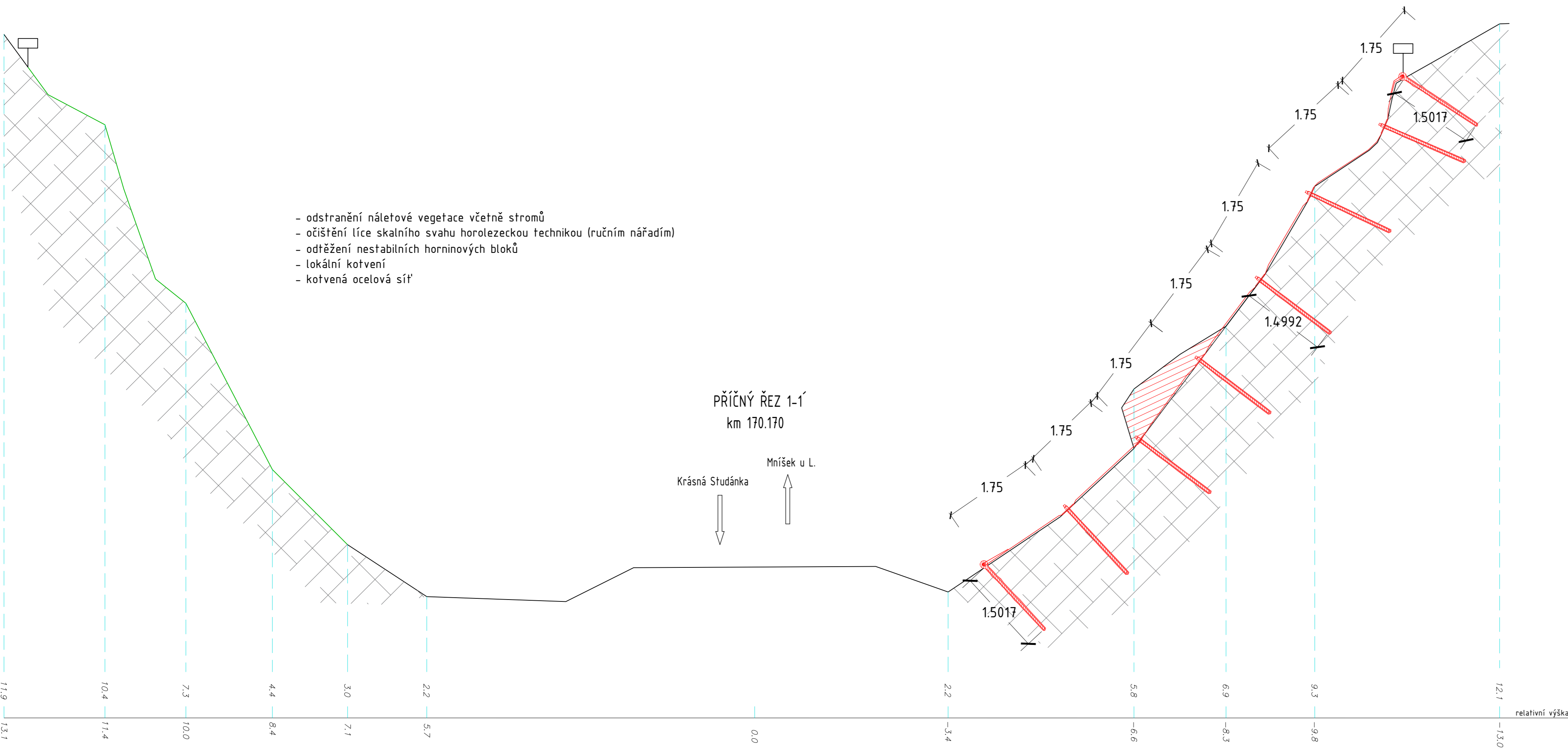
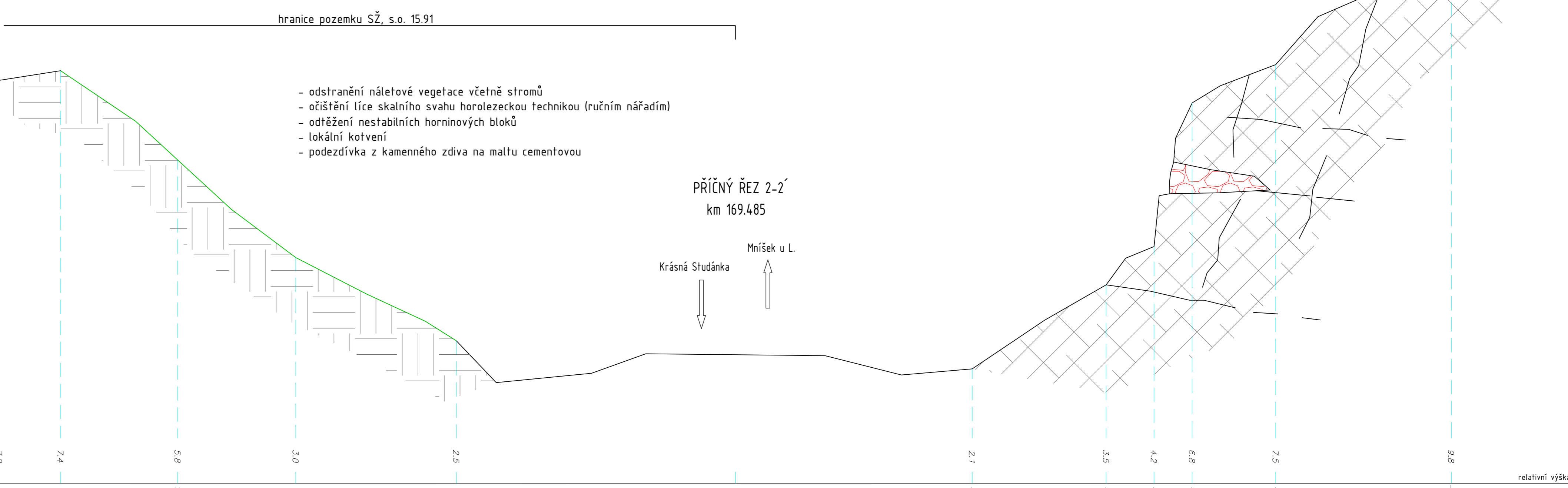


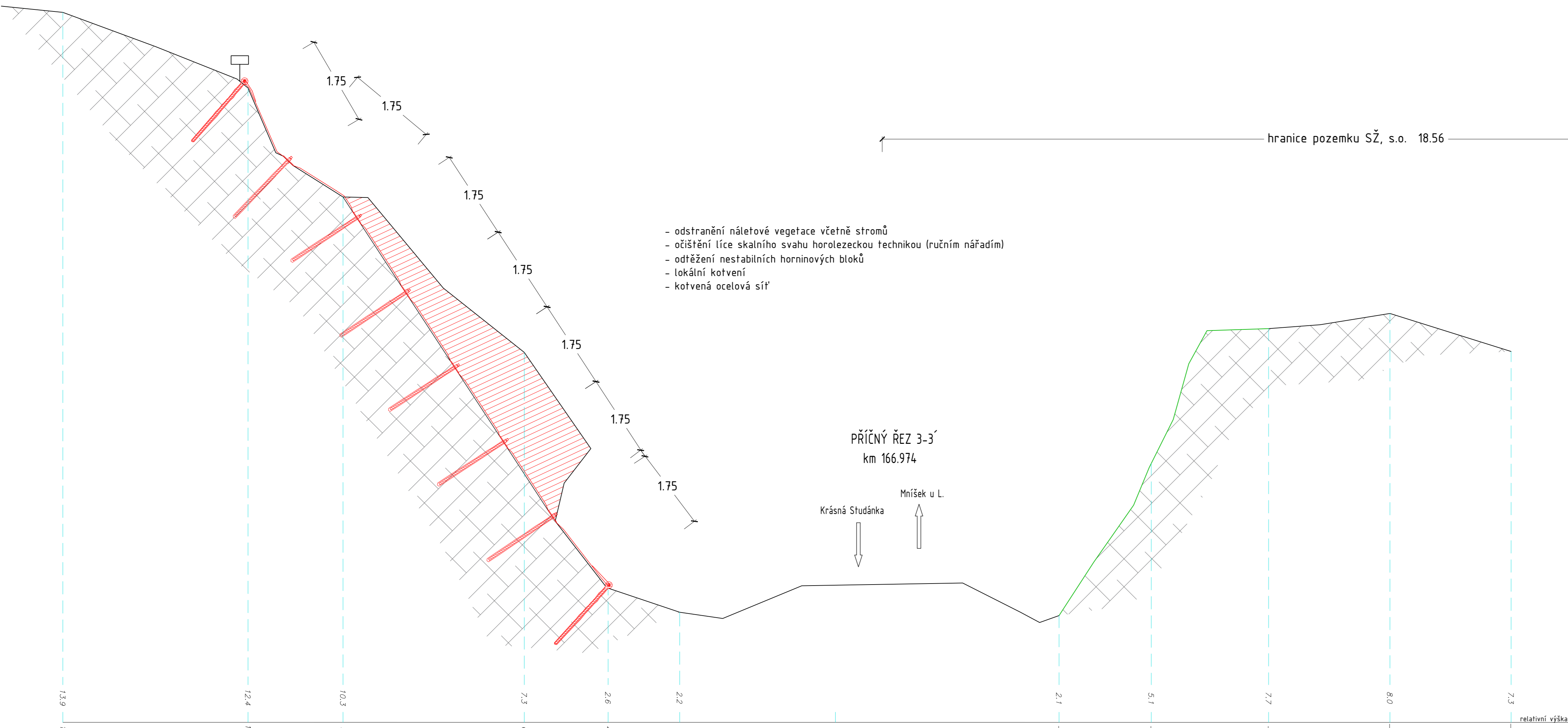
PŘÍČNÝ ŘEZ 1-1' km 170.170



PŘÍČNÝ ŘEZ 2-2' km 169.485



PŘÍČNÝ ŘEZ 3-3' km 166.974



LEGENDA

- rozsah odstranění náletové zeleně/čištění svahu
- rozsah zajištění svahu kotvenou ocelovou sítí po předchozím odstranění vegetace a plošné očištění líce skalního svahu
- odštěpení nestabilních partií skalního masivu
- podezdívky/vyzdívky z kamenného zdiva na maltu cementovou

Generální projektant:



PRODIN s.r.o.
K. Vápenice 2745
530 02 Pardubice
www.prodin.cz
DIČ: CZ25292161
IČO: 25292161

Zpracovatel dílčí dokumentace:		Souřadnicový systém S-JTSK, Výškový systém Bpv	
Vypracoval:	A. Kačora	Jedlo: projektant:	Kontrola:
Kraj:	Liberecký	Traťový úsek/Obec:	Mníšek u Liberce
Investor:	Správa Železnic s.o., OŘ Hradec Králové, U Fotolochy 259, 501 01 Hr. Králové		
Alce:		Formát:	16xA4
		Datum:	03/2022
		Účel:	DSP, PDPS
		Č. zakázky:	3110/21/093
		Změna:	Č. korektury
		MMRko:	1:50
Obsah přílohy:		Část dokumentace:	Č. přílohy
Ostatní inženýrské objekty (Příčné řezy)		D.2.1.5	301